



## МЭРИЯ ГОРОДА НОВОСИБИРСКА

# ПОСТАНОВЛЕНИЕ

От 09.01.2020

№ 1

О проекте межевания территории квартала 240.01.02.01 в границах проекта планировки территории восточной части Октябрьского района

В целях определения местоположения границ образуемых и изменяемых земельных участков, в соответствии с Градостроительным кодексом Российской Федерации, постановлением Правительства Российской Федерации от 19.11.2014 № 1221 «Об утверждении Правил присвоения, изменения и аннулирования адресов», решением Совета депутатов города Новосибирска от 24.05.2017 № 411 «О Порядке подготовки документации по планировке территории и признании утратившими силу отдельных решений Совета депутатов города Новосибирска», постановлениями мэрии города Новосибирска от 05.02.2018 № 405 «О проекте планировки и проектах межевания территории восточной части Октябрьского района», от 06.11.2019 № 4029 «О подготовке проекта межевания территории квартала 240.01.02.01 в границах проекта планировки территории восточной части Октябрьского района», руководствуясь Уставом города Новосибирска, **ПОСТАНОВЛЯЮ:**

1. Утвердить проект межевания территории квартала 240.01.02.01 в границах проекта планировки территории восточной части Октябрьского района (приложение).

2. Присвоить адрес образуемому земельному участку согласно приложению 1 к проекту межевания территории квартала 240.01.02.01 в границах проекта планировки территории восточной части Октябрьского района.

3. Признать утратившим силу пункт 3, приложение 3 к постановлению мэрии города Новосибирска от 05.02.2018 № 405 «О проекте планировки и проектах межевания территории восточной части Октябрьского района».

4. Департаменту строительства и архитектуры мэрии города Новосибирска разместить постановление на официальном сайте города Новосибирска в информационно-телекоммуникационной сети «Интернет».

5. Департаменту информационной политики мэрии города Новосибирска в течение семи дней со дня издания постановления обеспечить опубликование постановления.

6. Контроль за исполнением постановления возложить на заместителя мэра города Новосибирска – начальника департамента строительства и архитектуры мэрии города Новосибирска.

Мэр города Новосибирска

А. Е. Локоть

Приложение  
к постановлению мэрии  
города Новосибирска  
от 09.01.2020 № 1

**ПРОЕКТ**  
**межевания территории квартала 240.01.02.01 в границах проекта**  
**планировки территории восточной части Октябрьского района**

1. Текстовая часть проекта межевания территории:
    - 1.1. Сведения об образуемом земельном участке (приложение 1).
    - 1.2. Сведения о границах территории, в отношении которой утвержден проект межевания (приложение 2).
  2. Чертеж межевания территории (приложение 3).
-



Приложение 1  
к проекту межевания территории квартала  
240.01.02.01 в границах проекта планировки  
территории восточной части Октябрьского  
района

**СВЕДЕНИЯ**  
**об образуемом земельном участке**

Условный номер земельного участка на чертеже межевания территории	Вид разрешенного использования образуемого земельного участка в соответствии с проектом планировки территории	Площадь образуемого земельного участка, га	Адрес земельного участка	Возможный способ образования земельного участка
1	2	3	4	5
ЗУ1	Магазины (4.4) – объекты для продажи товаров, торговая площадь которых составляет до 5000 кв. метров	0,2617	Российская Федерация, Новосибирская область, городской округ город Новосибирск, город Новосибирск, ул. Виллюйская, з/у 14	Образование земельного участка из земель, государственная собственность на которые не разграничена, в кадастровом квартале 54:35:072205



Приложение 2  
к проекту межевания территории  
квартала 240.01.02.01 в границах  
проекта планировки территории  
восточной части Октябрьского  
района

**СВЕДЕНИЯ**  
**о границах территории, в отношении которой утвержден**  
**проект межевания**

№ точки	Координаты	
	X	Y
1	2	3
1	484691,30	4203852,14
2	484588,95	4203661,92
3	484505,14	4203445,30
4	484496,26	4203422,35
5	484486,84	4203397,99
6	484696,15	4203200,44
7	484858,91	4203115,56
8	484967,59	4203197,63
9	485010,40	4203253,06
10	485031,04	4203264,33
11	485072,25	4203326,37
12	485090,21	4203370,10
13	485092,14	4203409,62
14	485083,62	4203455,74
15	485064,75	4203498,41
16	485040,67	4203545,37
17	485015,58	4203584,85
18	484987,66	4203620,07
19	484962,95	4203639,21
20	484938,92	4203658,12
21	484914,37	4203677,42










Приложение 3  
к проекту межевания территории квартала 240.01.02.01 в границах  
проекта планировки территории восточной части Октябрьского района

**ЧЕРТЕЖ**  
**межевания территории**



**Условные обозначения**

-  красные линии, утвержденные в составе проекта планировки территории
-  границы существующего элемента планировочной структуры (квартала)
-  линии отступа от красных линий в целях определения мест допустимого размещения зданий, строений, сооружений
-  границы образуемого земельного участка
-  условный номер образуемого земельного участка
- ул. Выборная наименование элемента улично-дорожной сети
- 1 номер характерной точки границы территории, в отношении которой утвержден проект межевания